

Teacher Resources:

Cómo medir la distancia entre puntos en Google Maps:

1. En tu computadora, abre Google Maps.
2. Haga clic derecho en su punto de partida.
3. Seleccione Medir distancia.
4. Para crear una ruta para medir, haga clic en cualquier parte del mapa. Para agregar otro punto, haga clic en cualquier parte del mapa. ...
5. Cuando termine, en la tarjeta en la parte inferior, haga clic en Cerrar.

Links to online Resource for Using Google Maps:

https://support.google.com/maps/answer/144349?hl=en&ref_topic=3092425&sjid=15733219546094218568-NA

How to Measure distance between points on Google Maps:

<https://support.google.com/maps/answer/1628031?hl=en&co=GENIE.Platform%3DDesktop>

The Long Walk Part 1:

<https://video.search.yahoo.com/search/video?fr=mcafee&ei=UTF-8&p=The+Long+Walk+story&type=E211US714G0#id=11&vid=cdb3e00c0029a48e4c6ec7f057f46112&action=view>

Navajo Long Walk to the Bosque Redondo

<https://www.legendsofamerica.com/na-navajolongwalk/>

La Larga Caminata de los Navajos, también llamada Larga Caminata hacia Bosque Redondo, fue un esfuerzo de expulsión de los indios del gobierno de los Estados Unidos en 1863 y 1864. Las primeras relaciones entre los colonos angloamericanos de Nuevo México fueron relativamente pacíficas, pero la paz comenzó a consolidarse. se desintegraron tras el asesinato de un respetado líder navajo llamado Narbona en 1849. En la década de 1850, el gobierno de Estados Unidos había comenzado a establecer fuertes en territorio navajo, a saber, Fort Defiance, Arizona, y Fort Wingate, en el noreste de Nuevo México. Además, el Tratado de Bonnevill de 1858 redujo la extensión de tierra, y el líder local del ejército estadounidense y agente indio, relativamente pro navajo, fue reasignado a West Point.

En la década de 1860, a medida que más y más estadounidenses avanzaban hacia el oeste, encontraron una resistencia cada vez más feroz por parte de los apaches mescaleros y los navajos, que luchaban por mantener el control de sus tierras y forma de vida tradicionales. Bajo el liderazgo del nuevo comandante de Fort Defiance, William T. H. Brooks, los navajos y el ejército de los EE. UU. comenzaron un ciclo destructivo de incursiones y contraataques que culminó con el casi saqueo de Fort Defiance por aproximadamente 1.000 guerreros navajos bajo el liderazgo de Manuelito y Barconcito el 30 de abril de 1860.

A pesar de otro tratado firmado el 15 de febrero de 1861, las relaciones empeoraron rápidamente cuando una disputa sobre una carrera de caballos de dudosa equidad resultó en la masacre de 30 nativos americanos por orden del coronel Manuel Chaves, comandante de Fort Wingate. Después de esta masacre, que tuvo lugar el 22 de

septiembre de 1861, los líderes militares comenzaron a redactar planes para enviar a los navajos locales a la Larga Caminata.

Originado por el general James H. Carleton, comandante del ejército estadounidense en Nuevo México, el plan exigía la expulsión de los navajos de sus tierras nativas, incluidas áreas en el noreste de Arizona, a través del oeste de Nuevo México y al norte hasta Utah y Colorado.

Para llevar a cabo su plan, el ejército estadounidense hizo la guerra a las tribus indias apaches mescaleros y navajos, destruyendo sus campos, huertos, casas y ganado. Antes incluso de que los indios fueran derrotados, el Congreso autorizó el establecimiento de Fort Sumner, Nuevo México, en Bosque Redondo el 31 de octubre de 1862, un espacio de 40 millas cuadradas.

Aunque algunos oficiales desaconsejaron específicamente la selección de Bosque Redondo como sitio debido a su escasez de agua y provisiones mínimas de leña, se estableció de todos modos. Sería la primera reserva india al oeste de Oklahoma. El plan era convertir a los apaches y navajos en agricultores del Bosque Redondo con riego del río Pecos. También debían ser “civilizados” asistiendo a la escuela y practicando el cristianismo.

Los apaches y navajos, que habían sobrevivido a los ataques del ejército, fueron sometidos por hambre. Durante un enfrentamiento final en el Cañón de Chelly, los navajos se rindieron a Kit Carson y sus tropas en enero de 1864. Siguiendo órdenes de sus comandantes del ejército estadounidense, Carson dirigió la destrucción de sus propiedades y organizó la Larga Caminata hasta la reserva Bosque Redondo, ya ocupada por Mescalero Apache.

Pronto, 8.500 hombres, mujeres y niños marcharon casi 300 millas desde el noreste de Arizona y el noroeste de Nuevo México hasta Bosque Redondo, una zona desolada a orillas del río Pecos en el este de Nuevo México. Viajando en duras condiciones invernales durante casi dos meses, unos 200 navajos murieron de frío y hambre. Más murieron después de llegar a la reserva desolada. La marcha forzada, encabezada por Kit Carson, pasó a ser conocida por los navajos como la “Larga Caminata”.

Algunos navajos lograron escapar de la Caminata y sobrevivieron en el territorio de los apaches chiricahua, el Gran Cañón, la montaña Navajo y Utah.

El sitio mal planificado, llamado así por un bosque de álamos junto al río, se convirtió en un virtual campo de prisioneros para los indios. El agua salobre de Pecos causó graves problemas intestinales en la tribu y las enfermedades proliferaron. El gusano cogollero destruyó la cosecha de maíz y pronto se agotó el suministro de madera en el Bosque Redondo. La mayoría de los apaches mescaleros eludieron a sus guardias militares y abandonaron la reserva el 3 de noviembre de 1865; pero, para los navajos, pasaron otros tres años antes de que el gobierno de los Estados Unidos reconociera que su plan para americanizar a los navajos había fracasado.

Bosque Redondo fue aclamado como un miserable fracaso, víctima de una mala planificación, enfermedades, plagas de cultivos y, en general, malas condiciones para la agricultura. Los navajos finalmente reconocieron la soberanía en el histórico tratado de 1868.

Los navajos regresaron a su tierra a lo largo de la frontera entre Arizona y Nuevo México hambrientos y harapientos. Aunque su territorio había sido reducido a un área mucho más pequeña que la que habían ocupado antes de la partida a Bosque Redondo, fueron una de las pocas tribus a las que se les permitió regresar a sus tierras nativas. El gobierno de Estados Unidos les proporcionó raciones y ovejas y, en unos pocos años, los navajos multiplicaron su número de ganado y comenzaron a prosperar una vez más.

Navajo Long Walk

Attack on the Navajo People

Having completed the roundup of the Mescalero Apache, General Carleton turned his attention to solving the "Navajo problem" and again enlisted the help of Colonel Kit Carson. On June 15, 1863, Carleton issued an order to Carson to attack the Navajo "...until it is considered at these headquarters that they have been effectually punished for their long continued atrocities."

Carson knew that the Navajo campaign would fail unless he had experienced guides and trackers who knew Navajo ways and hiding places. Since Carson knew of the hatred the Utes had for the Navajo, he employed 100 Utes for the attack. Other enemies, the Pueblos and Hopis, also helped Carson. Even other Navajos, the Cañoncito and Alamo Bands, called *dirac' anaaí*, assisted as informants and guides for the army.

Navajo land under siege

During the winter of 1863-64, New Mexico Volunteers, aided by the Utes, ravaged the countryside at Canyon de Chelly in eastern Arizona. The soldiers carried out Carleton's orders by killing or capturing Navajo, burning crops and orchards, killing livestock, destroying hogans, and contaminating water sources. Some Navajo took food and their families and hid deep in the canyons or escaped to high rock formations. Many of the ancestors of the Utah Navajos and the Western Navajos hid out in the Grand Canyon and on Navajo Mountain. Some families escaped to neighboring Pueblos where they had relatives. A few were on the run constantly. Most Navajo, however, were starved into submission and surrendered.



Leaving their beloved land

The Navajo were forced to march to the Bosque Redondo Reservation. Several marches took place between 1863 and 1866 as people were captured or recaptured. This time of suffering is remembered by the Navajo People as "The Long Walk."

A deadly journey

The Rio Grande was the largest of the three rivers the Navajo had to cross on the journey to Bosque Redondo. It was the eastern boundary of Navajo land. At that time there were no dams on the Rio Grande and it flowed freely. This made it the most dangerous crossing for the people. Many lost their belongings and drowned while crossing this treacherous river.

About 8,500 of the Navajo reached Fort Sumner. Some of the missing had escaped from the Army and fled far to the west. Some were captured by slave traders and many died along the way.

On the walk, the Navajo were given rations such as bacon, white flour and coffee. Since they did not know how to cook these strange foods, many got sick trying to use them. However, they knew which wild plants were good to eat. So when they could, they secretly searched for foods such as wild berries, wild potatoes and yucca fruit.

The oral tradition of the Navajo states that there were gross acts of brutality. Stories tell that stragglers were shot and pregnant women were killed if they could not keep up with the group. Because the Navajo believed the soldiers who said that conditions would be better at the reservation, they trudged on to Bosque Redondo with hope.



Carson's Harem (New Mexico, Aug. 15, 1863)
Known by the soldiers as *Him*, this Navajo man survived the Long Walk.



There is a Navajo story of a large, strong Navajo man that served as a forger during the river crossing. He would extend his long arms and have women and children hold on to him to cross the river.

Long Walk Graphic Organizer

The Long Walk Graphic Organizer

Name: _____

Date: _____

Who?

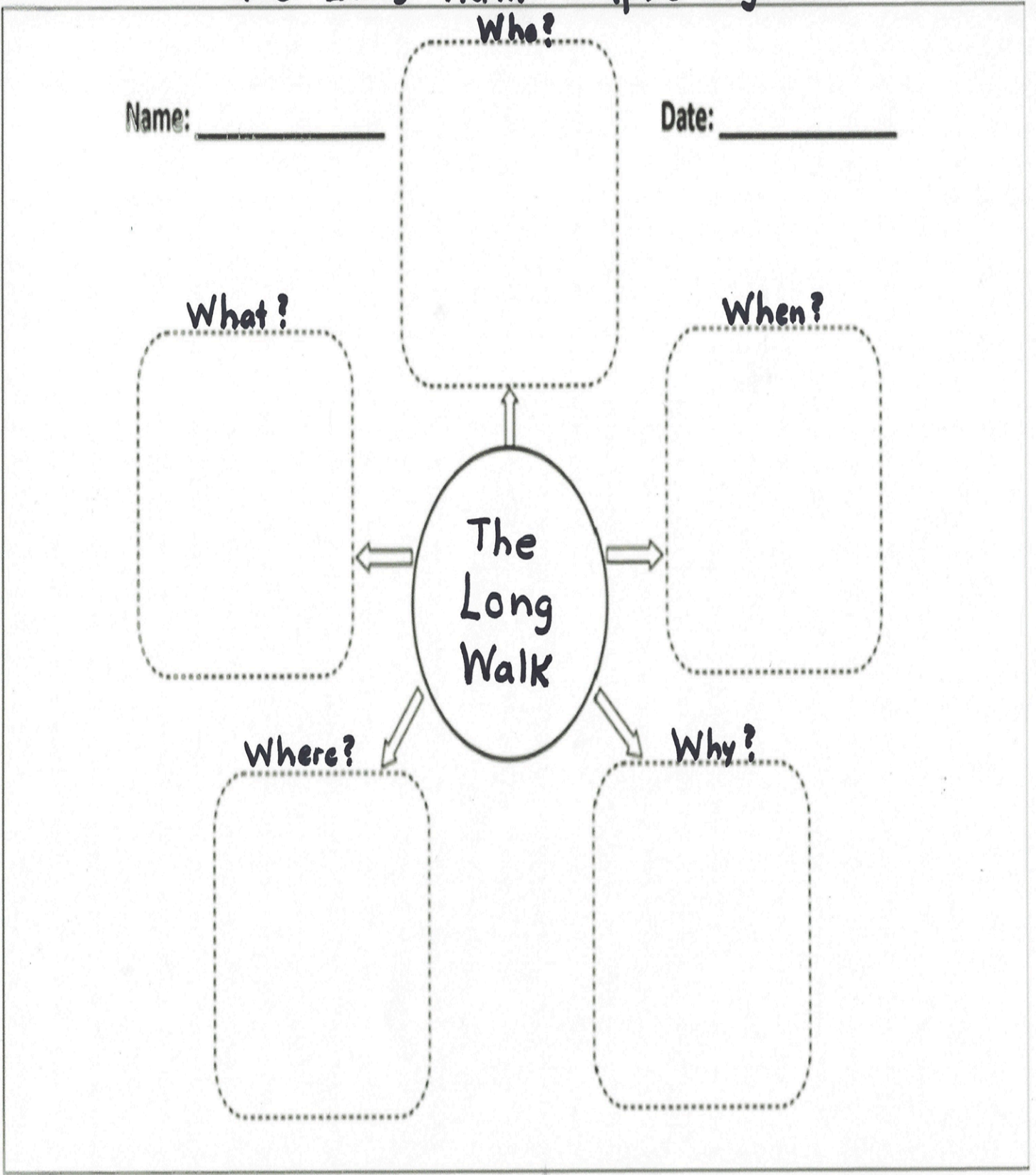
What?

When?

The
Long
Walk

Where?

Why?



The Long Walk Graphic Organizer **Answer Key**

Name: _____

Quien?

Date: _____


Pueblo navajo (cenar)

Ejército de EE. UU.:
General Carleton y coronel
Kit Carson

Los enemigos de los
navajos: utes, pueblo,
hopis

Que?

El ejército estadounidense empleó a los enemigos de los navajos para atacar al pueblo navajo, matándolos, capturándolos y destruyendo sus hogares y tierras. Los navajos (Dine') se vieron obligados a abandonar sus tierras y marchar hacia Bosque Redondo. En esta Larga Caminata, muchos navajos murieron ahogados, de hambre o asesinados por los soldados.



Cuando?

La Larga Marcha tuvo lugar entre 1863 y 1866.

Donde?

El pueblo Navajo (Dine) se vio obligado a abandonar su tierra natal en el este de Arizona y emprender la Larga Caminata hasta la Reserva Bosque Redondo en Nuevo México.

Por que?

El ejército estadounidense vio al pueblo navajo como el "problema navajo". Los atacaron para obligarlos a abandonar su tierra natal y ser reubicados en una reserva en Bosque Redondo, Nuevo México.

Hoja de recursos de notas adhesivas de Jamboard

**Indian
Removal
Act 1830**

**Homestead
Act 1862**

**During the Long Walk
the Navajo (Dine') men,
women, and children
had to march between
250 and 450 miles to
Bosque Redondo.**

**1868 Navajo chief Barboncito,
along with numerous other
leaders, sign a treaty with
General William T. Sherman,
agreeing to peace with the
Americans in exchange for loss
of rights.**

**1864-1866 "Long Walk"
Navajo and Mescalero
Apache forcibly
relocated to Bosque
Redondo Reservation.**

**The Navajo (Dine') were
forced to take on white
American cultural values
(cultural assimilation)**

**During the Long Walk,
the soldiers showed no
regard for women,
children, or families.**

**The Navajo (Dine') faced
lack of food and water
leading to starvation,
disease, and death.**

**When the Navajo (Dine')
become exhausted
during the Long Walk,
the soldiers would
shoot them instead of
allowing them to rest,**

**The Navajo walked
southeastward through
rough terrain across the
Colorado Plateau,
through timbered
mountain slopes and
rough canyons and
across rivers of frozen
lava.**

Datos de notas adhesivas en orden secuencial de la larga caminata:

Datos de notas adhesivas en orden secuencial de la larga caminata:

1830 Indian Removal Act

1862 Homestead Act

**1864-1866 "Long Walk"
Navajo and Mescalero
Apache forcibly relocated
to Bosque Redondo
Reservation.**

**1868 Navajo chief
Barboncito, along with
numerous other leaders, sign
a treaty with General William
T. Sherman, agreeing to
peace with the Americans in
exchange for loss of rights.**

Datos de notas adhesivas con aspectos sociales de la larga caminata:

**The Navajo (Dine') were
forced to take on white
American cultural values
(cultural assimilation)**

**During the Long Walk, the
soldiers showed no regard
for women, children, or
families.**

Datos de notas adhesivas con aspectos físicos de la larga caminata:

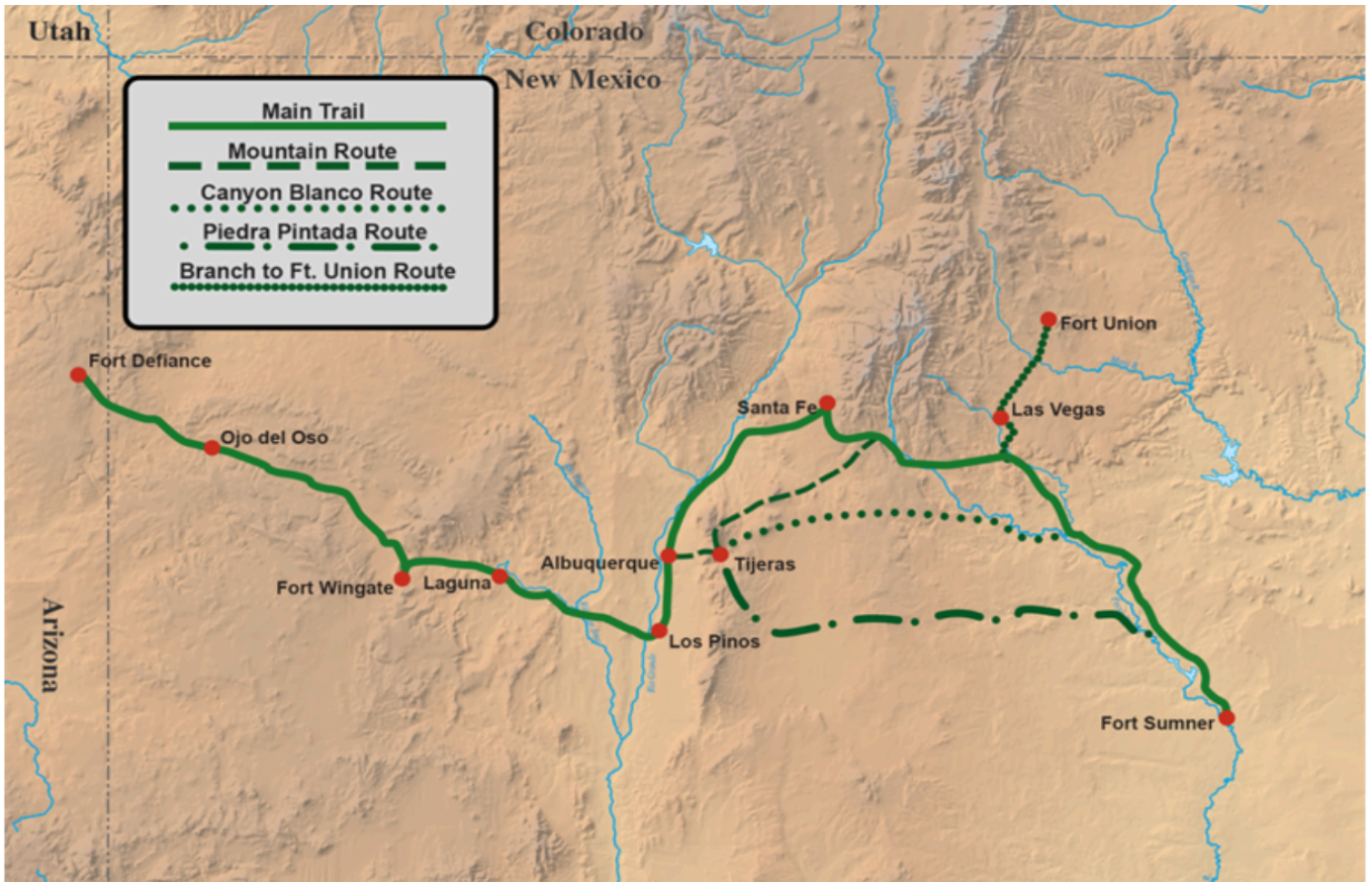
**Navajo (Dine') men, women,
and children had to march
between 250 and 450 miles to
Bosque Redondo.**

**The Navajo (Dine') faced lack
of food and water leading to
starvation, disease, and
death.**

**When the Navajo (Dine')
become exhausted during the
Long Walk, the soldiers
would shoot them instead of
allowing them to rest,**

**The Navajo walked
southeastward through
rough terrain across the
Colorado Plateau, through
timbered mountain slopes
and rough canyons and
across rivers of frozen lava.**

Los mapas de la larga caminata



The Long Walk This map illustrates the various routes taken at various times during the Navajo Long Walk, between the fall of 1863 and late 1866.



Mapa 3D de la Rúbrica “Larga Caminata”

	4 points Excellent	3 points Strong	2 points Satisfactory	1 point Emergent	0 Points Incomplete
Puntos de referencia	Etiquetado al menos 6 puntos de referencia	Etiquetado al menos 4 puntos de referencia	Etiquetado al menos 2 puntos de referencia	Labeled 1 landmark	Labeled 0 landmarks
Características físicas	Accidentes geográficos etiquetados	Accidentes geográficos etiquetados	Accidentes geográficos etiquetados	Labeled landforms	Did not include labeled landforms
Rosa de los vientos	Etiquetado correctamente las 8 direcciones cardinales e intermedias.	5-7 direcciones cardinales e intermedias correctamente etiquetadas	3-4 direcciones cardinales e intermedias correctamente etiquetadas	Correctly labeled 1-2 cardinal and intermediate directions	Did not include cardinal and intermediate directions
Título del mapa	Título del mapa incluido	-	-	-	Did not include map title
Llave	Incluye 5 elementos	Incluye 4 elementos	Incluye 3 elementos	Includes 1-2 elements	Did not include elements
Rutas	Incluye las 5 rutas.	Incluye 4 rutas	Incluye 3 rutas	Includes 1-2 routes	Did not include a route
Pueblos	Etiquetado 7 ciudades	Etiquetadas 5-6 ciudades	Etiquetadas 3-4 ciudades	Labeled 1-2 towns	Did not label any towns
Fuertes	Etiquetado 4 fuertes	Etiquetado 3 fuertes	Etiquetado 2 fuertes	Labeled 1 Fort	Did not label any Forts
Fecha de vencimiento	El proyecto se entregó a tiempo.	El proyecto se entregó con 1 día de retraso.	El proyecto se entregó con 2 días de retraso.	Project was turned in 3 days late	Project was turned in 4 days or later

3-D Maps of the Long Walk - SAMPLES

