

Materiales para la lección: Lágrimas que riegan los senderos

Imagen del rastro de lágrimas



R. Michelson Galleries

"The Trail of Tears"

© 2007 Max D. Standley

https://images.search.yahoo.com/images/view; ylt=AwrO8iQ18cVkbglHhyGJzbf; ylu=c2VjA3NyBHNsawNpbWcEb2lkAzJmYTEwZmlxZDBiNjQzN2MzYWJjODMzNGZhZDEyZjFmBGdwb3MDMQRpdANiaW5n?back=https%3A%2F%2Fimages.search.yahoo.com%2Fsearch%2Fimages%3Fp%3Dcopyright%2Bfree%2Bimages%2Bof%2BTrail%2Bof%2BTears%26ei%3DUTF-8%26type%3DE211US714G0%26fr%3Dmcafee%26fr2%3Dp%253As%252Cv%253Ai%252Cm%253Asb-top%26tab%3Dorganic%26ri%3D1&w=900&h=427&imgurl=tonsoffacts.com%2Fwp-content%2Fuploads%2F2020%2F11%2FTrail-of-Tears-900px.jpg&rurl=http%3A%2F%2Ftonsoffacts.com%2F30-sad-and-bizarre-facts-about-the-trail-of-tears%2F&size=109.2KB&p=copyright+free+images+of+Trail+of+Tears&oid=2fa10fb1d0b6437c3abc8334fad12f1f&fr2=p%3As%2Cv%3Ai%2Cm%3Asb-top&fr=mcafee&tt=30+Sad+And+Bizarre+Facts+About+The+Trail+Of+Tears+-+Tons+Of+Facts&b=0&ni=120&no=1&ts=&tab=organic&sigr=CVYYMO3OdFjb&sigb=glZxTFx77m0D&sigi=jNheH_JAfgNv&sigt=mtOiS8VUpYZ&.crumb=ziixzC5nJXh&fr=mcafee&fr2=p%3As%2Cv%3Ai%2Cm%3Asb-top&type=E211US714G0

Recurso para profesores para crear un gráfico KWL de clase

Plantilla de gráfico KWL

K	W	L
Lo que sabemos	Lo que queremos saber	Lo que aprendimos

Mapa del rastro de las lágrimas



<https://images.search.yahoo.com/search/images?p=Trail+of+Tears+National+Historic+Trail&fr=mcafee&type=E211US714G0&imgurl=https%3A%2F%2Fwww.awesomestories.com%2Fimages%2Fuser%2F52cace42e6.jpg#id=1&iurl=https%3A%2F%2Fwww.awesomestories.com%2Fimages%2Fuser%2F52cace42e6.jpg&action=click>

ARTÍCULO:

"No puedes quedarte donde estás ahora": Resistencia Cherokee y Reubicación en la década de 1830

Parque del campo de batalla nacional de la montaña Kennesaw

En los siglos que siguieron al desembarco de Cristóbal Colón en el Caribe, los europeos y los europeo-americanos tomaron lenta pero constantemente el control de la tierra que ya era hogar de los indígenas americanos. Las tierras de los indios Cherokee en el siglo XIX no fueron una excepción. Estados Unidos utilizó la violencia y la coerción a través de tratados para adquirir tierras en el sureste de Estados Unidos, especialmente en el estado de Georgia. Con el tiempo, los Cherokee, junto con las otras tribus indias americanas, se vieron obligados a desplazarse hacia el oeste en migraciones conocidas como el "Sendero de las Lágrimas".

Es posible que los cherokees hubieran podido resistir durante mucho tiempo a los colonos estadounidenses. Pero dos circunstancias se combinaron para limitar gravemente la posibilidad de quedarse. En 1828, Andrew Jackson se convirtió en presidente de los Estados Unidos. En 1830, el mismo año en que se aprobó la Ley de Expulsión de Indios, se encontró oro en tierras Cherokee. No había nada que pudiera frenar la marea de georgianos, carolinianos, virginianos y alabamanos que buscaban riqueza instantánea. Georgia celebró loterías para otorgar derechos de tierras y oro de los Cherokee a los buscadores blancos. El estado ya había declarado nulas y sin efecto todas las leyes de la nación Cherokee después del 1 de junio de 1830, y también prohibió a los Cherokees realizar negocios tribales, contratar, testificar contra ciudadanos estadounidenses en los tribunales o extraer oro. Los líderes Cherokee desafiaron con éxito a Georgia ante la Corte Suprema de los Estados Unidos, pero el presidente Jackson se negó a hacer cumplir la decisión de la Corte.

La administración Jackson fue hostil a la soberanía indígena. En 1830, el gobierno federal de los Estados Unidos aprobó la Ley de expulsión de indios. Esta ley otorgó al presidente autoridad para celebrar tratados con las naciones Cherokee, Choctaw, Muscogee-Creek, Seminole y Chickasaw. Su propósito era trasladar estas sociedades enteras de sus tierras en el sureste a tierras al oeste del río Mississippi. Los estadounidenses y Estados Unidos podrían entonces actuar para reclamar la tierra.

Los Cherokee fueron los últimos en moverse voluntariamente. Muchos Cherokee querían quedarse en sus tierras y hablaron abiertamente en las reuniones del Consejo sobre la resistencia al gobierno de Estados Unidos y a los estadounidenses. Otros Cherokee sintieron que era inútil seguir luchando. La presión creció a medida que otras sociedades indias americanas se trasladaron al oeste en virtud de la Ley de expulsión de indios. A principios de la década de 1830, un hombre Cherokee llamado Major Ridge decidió que la invasión estadounidense a las

tierras Cherokee era tan severa que mudarse era la única forma de sobrevivir como nación. Él También habló.

Major Ridge era un líder Cherokee rico que había abrazado la cultura blanca, poseía esclavos y administraba una plantación en tierras Cherokee que ahora son parte de Rome, Georgia. Major Ridge dirigió a Cherokee en una alianza militar con Andrew Jackson contra los Creek y los británicos durante la Guerra de 1812. Años más tarde, se alió nuevamente con Jackson. Major Ridge creía que un nuevo tratado al menos pagaría a los Cherokee por sus tierras antes de que lo perdieran todo por la fuerza. Major Ridge vivió su cultura Cherokee a través de sus prácticas y su lenguaje. Creía que la cultura se conservaría si se mudaran al oeste y se destruiría si se quedaran. Major Ridge y sus partidarios se organizaron en un Partido del Tratado dentro de la comunidad Cherokee. No hablaba inglés y su hijo, John Ride, le tradujo. El padre y el hijo presentaron una resolución al Consejo Nacional Cherokee en octubre de 1832 para apoyar un tratado de reubicación. No tuvieron éxito: fue derrotado y no se firmó ningún tratado en ese momento.

El gobierno de Estados Unidos presentó un nuevo tratado al Consejo Nacional Cherokee en 1835. El presidente Jackson envió una carta describiendo los términos del tratado e instando a su aprobación. La carta decía,

Amigos míos: Hace tiempo que observo con gran interés vuestra condición. Durante muchos años he conocido a su pueblo y en toda variedad de circunstancias, en paz y guerra. Ahora estás en medio de una población blanca. Vuestras costumbres peculiares, que regulaban vuestras relaciones mutuas, han sido abrogadas por la gran comunidad política entre la que vivís; y ahora estás sujeto a las mismas leyes que gobiernan a los demás ciudadanos de Georgia y Alabama.

Amigos míos, no tengo ningún motivo para engañaros. Sinceramente deseo promover su bienestar. Escúchenme, pues, mientras les digo que no pueden permanecer donde están ahora. Circunstancias que no se pueden controlar y que están fuera del alcance de las leyes humanas hacen imposible que puedas prosperar en medio de una comunidad civilizada. Sólo tienes un remedio a tu alcance. Y es decir, trasladarse a Occidente y unirse a sus compatriotas, que ya están establecidos allí. Y cuanto antes haga esto, más pronto comenzará su carrera de mejora y prosperidad. [Allegheny democrata, 16 de marzo de 1835; citado en Ehle, Trail of Tears, 275-278.]

John Ross, el jefe principal de Cherokee, persuadió al Consejo para que no aprobara el tratado. Continuó negociando con el gobierno federal, tratando de lograr un mejor trato para el pueblo Cherokee. Cada bando (el Partido del Tratado de Major Ridge y los partidarios de Ross) acusaron al otro de trabajar para obtener beneficios económicos personales. Ross, sin embargo,

claramente obtuvo el apoyo apasionado de la mayoría de la nación Cherokee, y la resistencia Cherokee a la expulsión continuó.

En diciembre de 1835, Estados Unidos volvió a presentar el tratado ante una reunión de 300 a 500 cherokees en New Echota, Georgia. Major Ridge se dirigió a los Cherokee para explicarles por qué apoyaba el Tratado de Nueva Echota:

Sé que los indios tienen un título más antiguo que el de ellos. Obtuvimos la tierra del Dios vivo arriba. Obtuvieron su título de manos de los británicos. Sin embargo, ellos son fuertes y nosotros somos débiles. Somos pocos, ellos son muchos. No podemos permanecer aquí con seguridad y comodidad. Sé que amamos las tumbas de nuestros padres. Nunca podremos olvidar estos hogares, pero una necesidad férrea e inflexible nos dice que debemos abandonarlos. Yo moriría de buena gana para preservarlos, pero cualquier esfuerzo por la fuerza para conservarlos nos costará nuestras tierras, nuestras vidas y las vidas de nuestros hijos. Sólo hay un camino hacia la seguridad, un camino hacia la existencia futura como Nación. Ese camino está abierto ante ti. Hacer un tratado de cesión. Abandona estas tierras y ve más allá del gran Padre de las Aguas. [Thurman Wilkins, *Cherokee Tragedy: La historia de la familia Ridge y la aniquilación de un pueblo* (Nueva York: Macmillan, 1970), 276-77; citado en Ehle, *Trail of Tears*, 294.]

El Senado de los Estados Unidos aprobó el controvertido Tratado de Nueva Echota el 29 de diciembre de 1835. Fue aprobado por un solo voto. Veinte hombres Cherokee, ninguno de ellos funcionarios electos de la tribu, firmaron el tratado. Le dio todo el territorio Cherokee al este del Mississippi a los Estados Unidos a cambio de 5 millones de dólares y nuevas tierras en territorio indio.

El Tratado de Nueva Echota fue ampliamente protestado por los cherokee y los blancos. Los miembros del juicio que se opusieron a la reubicación consideraron traidores al Mayor Ridge y a los demás que firmaron el tratado. La familia Ridge se mudó al oeste en 1837 voluntariamente junto con otros partidarios. En 1839, Major Ridge, su hijo y su sobrino fueron asesinados en territorio indio. Major Ridge temía que esto sucediera y se cree que fueron asesinados porque apoyaban el tratado. Mientras John Ross trabajaba para negociar un mejor tratado, los Cherokee intentaban mantener algún tipo de vida normal, incluso cuando los colonos blancos se repartieron sus tierras y los expulsaron de sus hogares.

En la primavera de 1838, las tropas federales obligaron a miles de Cherokee a reunirse en campamentos y organizarse para el viaje. Los grupos de Cherokee fueron escoltados por soldados hacia el oeste por ferrocarril, barco y carreta. Misioneros cristianos y médicos estadounidenses acompañaron a algunos de los grupos para brindar socorro, pero las condiciones de la marcha fueron duras. Muchos caminaron. Escaseaban alimentos, medicinas,

ropa e incluso ataúdes para los muertos. El agua era escasa y a menudo contaminada. Las enfermedades arrasaron los campos. Durante el año siguiente, grupos de Cherokee viajaron hacia el oeste y el último llegó a su destino en marzo de 1839.

Nadie sabe exactamente cuántos murieron durante el viaje. Un médico del Camino estimó que casi una quinta parte de la población Cherokee murió. El viaje fue especialmente duro para los bebés, los niños y los ancianos. El gobierno de Estados Unidos nunca pagó los 5 millones de dólares prometidos a los Cherokee en el Tratado de Nueva Echota. Los Cherokee acuñaron el término "Sendero de Lágrimas" en ese momento, pero otras sociedades indígenas lo utilizaron para describir sus propias marchas de reubicación forzada.

Hoy en día, los estadounidenses reconocen y redescubren esta historia a través de organizaciones públicas y privadas, incluido el Servicio de Parques Nacionales. El Servicio de Parques gestiona el Sendero Histórico Nacional Trail of Tears y documenta lugares históricos como Major Ridge House en Rome, Georgia. Major Ridge House es un museo privado donde la gente va a aprender sobre esta importante historia y herencia estadounidense. Los descendientes de la histórica Nación Cherokee pertenecen a tribus contemporáneas, incluidas tres reconocidas por el Gobierno de la Federación en Oklahoma y Carolina del Norte.

Referencias de artículos:

Este artículo es de NPS: Enseñar con lugares históricos.

Fue adaptado de:

Benjamin Levy, "Major Ridge House" (Floyd County, Georgia, National Historic Landmark documentation, Washington, D.C.: U.S. Department of the Interior, National Park Service, 1973;




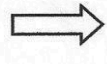

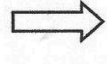

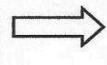

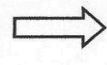

James F. Corn, "Red Clay Council Ground" (Bradley County, Tennessee), National Register of Historic Places Registration Form, Washington, D.C.: U.S. Department of the Interior, National Park Service, 1972; and

John Ehle, *Trail of Tears: The Rise and Fall of the Cherokee Nation*, (New York: Doubleday, 1988).

Article Link: ["You cannot remain where you are now": Cherokee Resistance and Relocation in the 1830s](#)

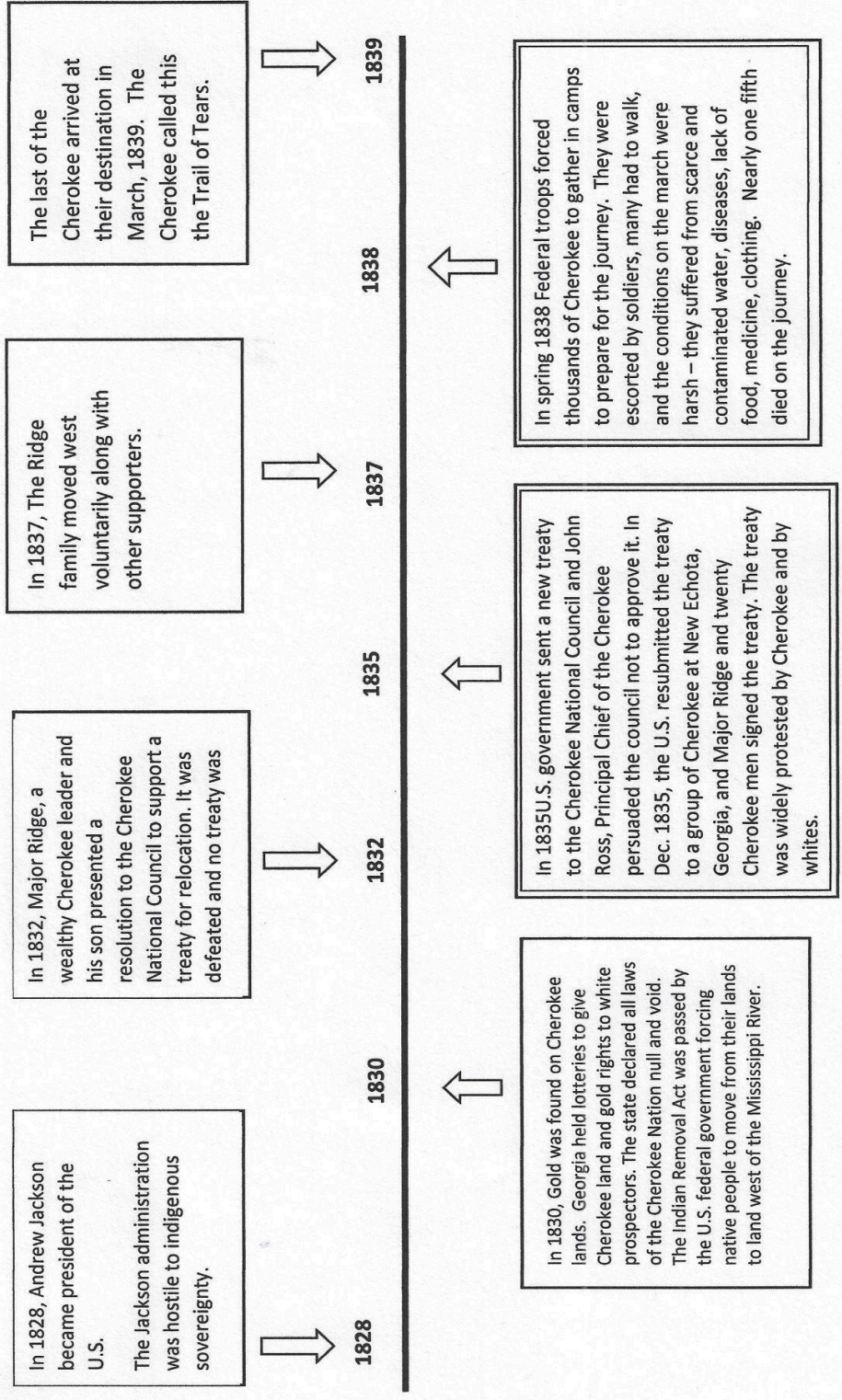
Name _____

Storyboard Timeline Template



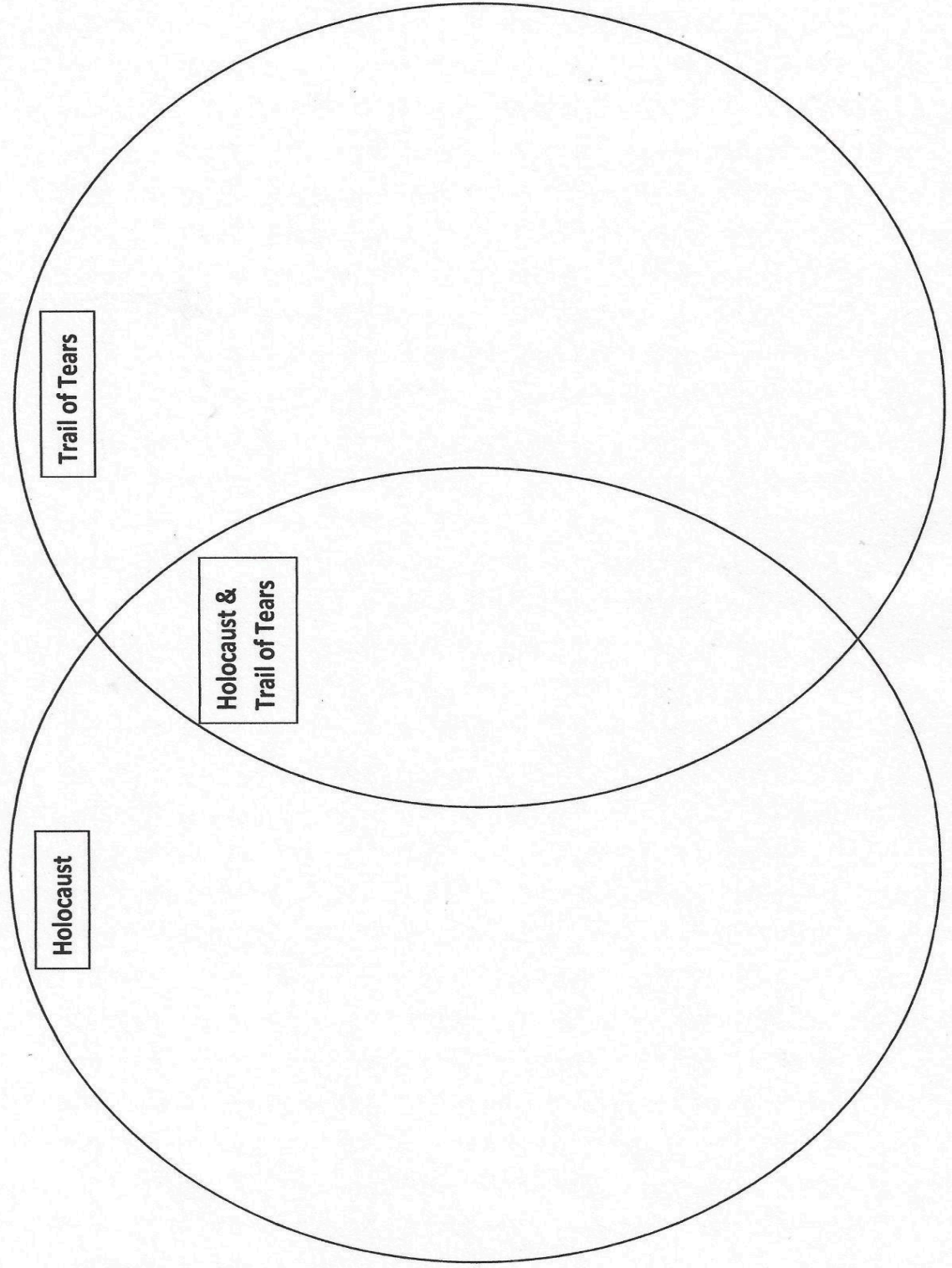
Storyboard Timeline Template - Answer Key

Name _____



Venn Diagram

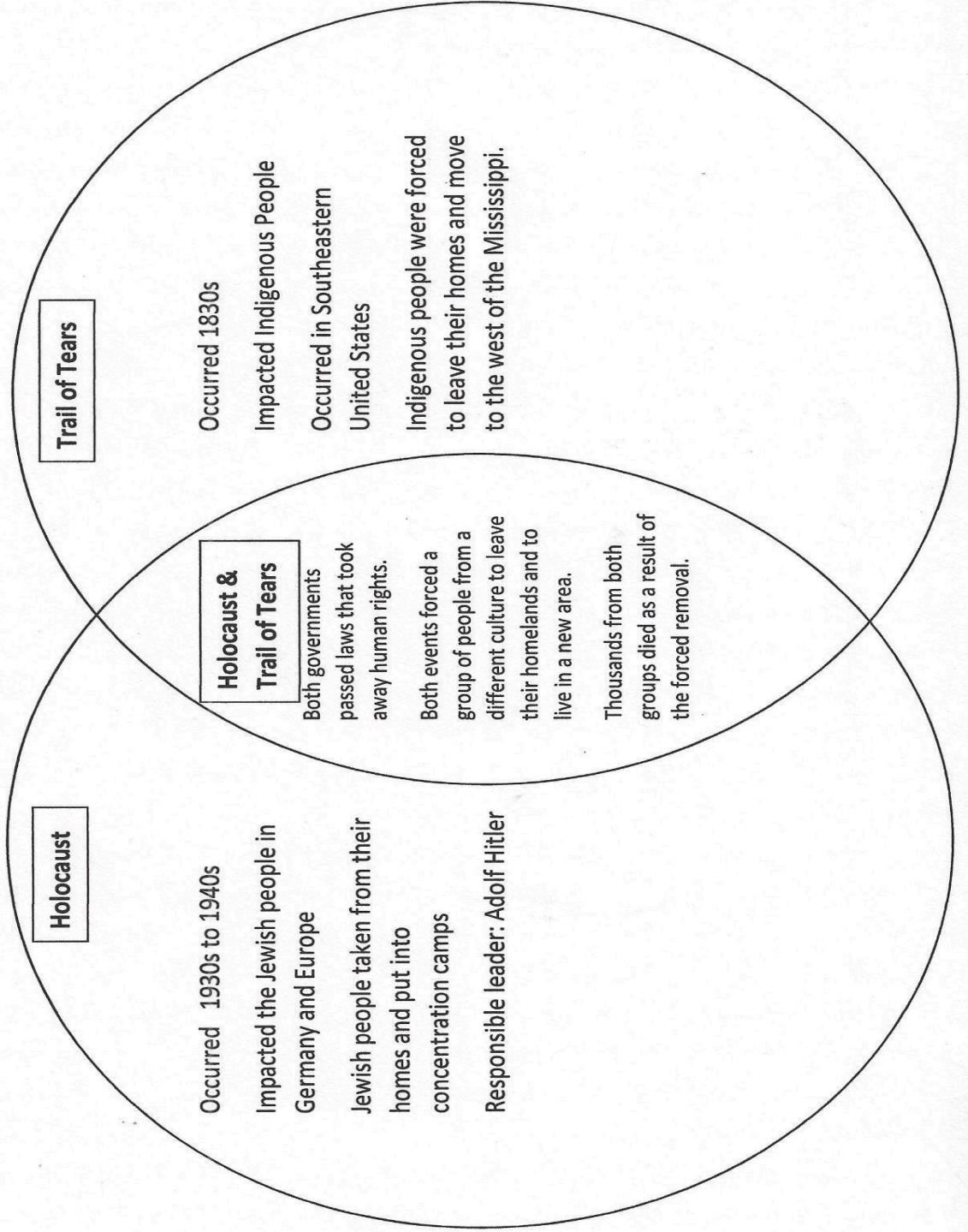
Directions: Using what you have learned about the Holocaust and the Trail of Tears, create a Venn Diagram to compare and contrast these two historical events.



Note: Students' answers may vary.

Venn Diagram - Answer Key

Directions: Using what you have learned about the Holocaust and the Trail of Tears, create a Venn Diagram to compare and contrast these two historical events.



RÚBRICA: La carta de las 5 W para informar a los demás (evaluación sumativa)

	Crterios	Crterios	Puntos
Supera las expectativas	La carta escrita incluye información muy detallada y precisa sobre el Camino de las Lágrimas, qué fue, qué condujo a él y cómo impactó a los pueblos indígenas, e incluye la historia detrás de él. También incluye información muy detallada sobre las 5 preguntas, que indican quién, qué, cuándo, dónde y por qué sobre el rastro de lágrimas.	La carta está escrita con una letra clara y ordenada, con ortografía y gramática precisas en toda la carta. La carta incluye más que lo básico, como incluir fechas precisas de cuándo ocurrieron eventos clave; proporcionar información general sobre la historia que rodea el Camino de las Lágrimas; contar la respuesta de los pueblos indígenas a lo que les sucedió, etc.	50 pts.
Cumple con las expectativas	La carta proporciona información básica y precisa sobre qué fue el Camino de las Lágrimas, qué condujo a él y cómo impactó a los pueblos indígenas. Incluye información básica sobre las 5 preguntas del Camino de las Lágrimas, que indican quién, qué, cuándo, dónde y por qué.	La carta está escrita en letra legible y tiene muy pocos errores ortográficos y/o gramaticales. La carta incluye solo información básica sobre el Camino de las Lágrimas: qué condujo a él y cómo impactó a los pueblos indígenas, y cuenta los conceptos básicos de quién, qué, cuándo, dónde y por qué sobre el Camino de las Lágrimas.	40 pts.
Se acerca a las expectativas	La carta brinda la mayor parte, pero no toda, la información requerida (qué fue el Camino de las Lágrimas, qué condujo a él y cómo afectó a los pueblos indígenas y las 5 preguntas del Camino de las Lágrimas).	La carta está escrita en letra legible, pero tiene muchos errores ortográficos y/o gramaticales. Incluye la mayor parte, pero no toda, de la información requerida y/o carece de información sobre las 5 preguntas relacionadas con el Sendero de Lágrimas.	30 pts.
No cumple con las expectativas	La carta no está completa y proporciona menos de la mitad de la información requerida, y/o la información proporcionada no es precisa o no está completamente explicada, y/o no incluye toda la información de las 5 W.	La carta no es legible debido al estilo de escritura y/o tiene muchos errores ortográficos y gramaticales que dificultan la lectura y comprensión de lo que se dice. Carece de información clave para informar al lector sobre qué fue el Sendero de las Lágrimas, qué condujo a él y cómo afectó a los pueblos indígenas, además de la mayor parte de la información de 5 W sobre el Sendero de las Lágrimas.	20 pts.

